






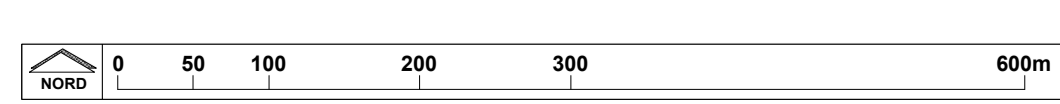
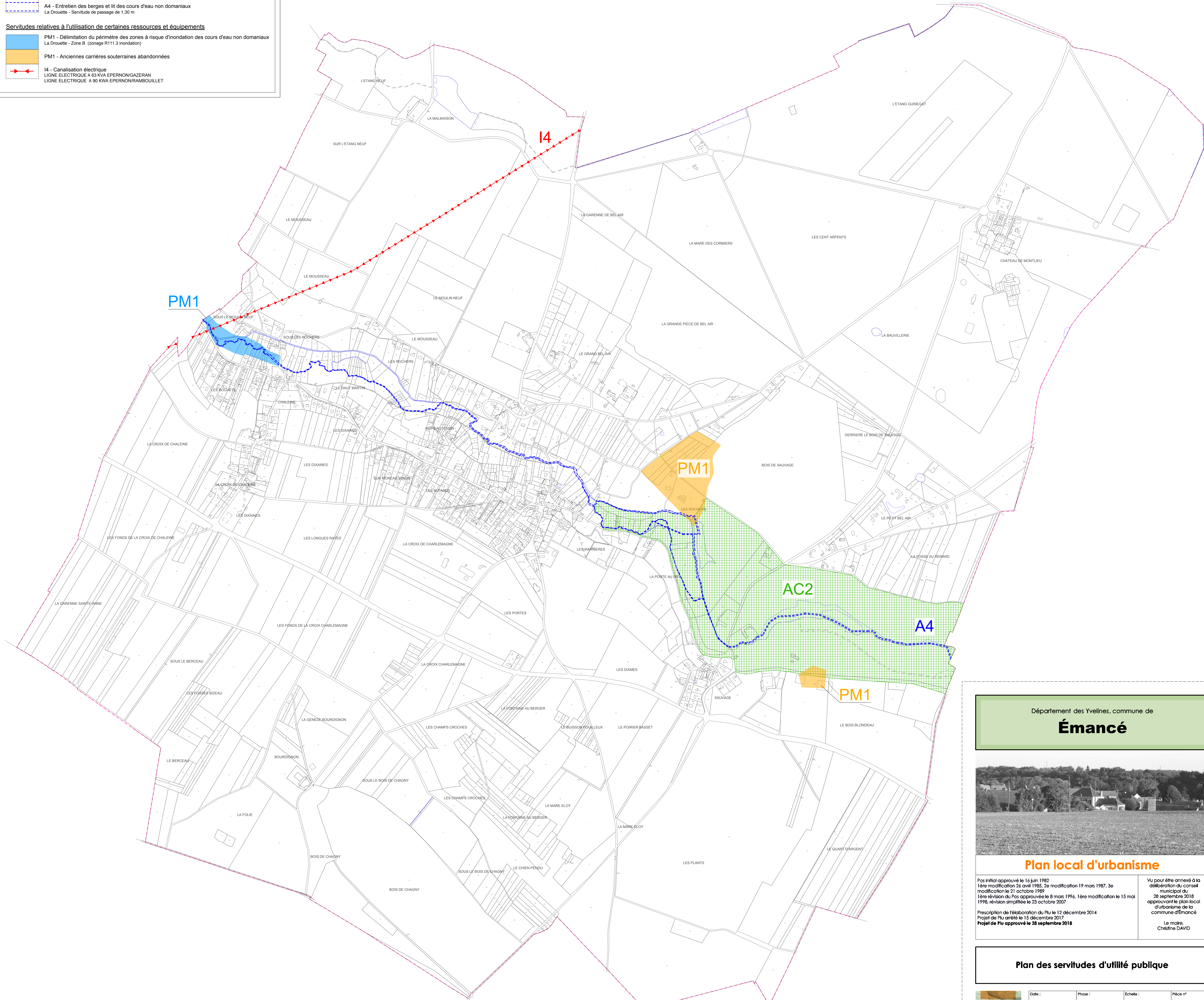
LÉGENDE DES SERVITUDES D'UTILITÉ PUBLIQUE

Servitudes relatives à la conservation du patrimoine

-  AC2 - Sites et monuments naturels
Site classé du parc du château de Sauvage à ÉMANCEÉ et ORPHIN
-  A4 - Entretien des berges et lit des cours d'eau non domaniaux
La Drouette - Servitude de passage de 1,30 m

Servitudes relatives à l'utilisation de certaines ressources et équipements

-  PM1 - Délimitation du périmètre des zones à risque d'inondation des cours d'eau non domaniaux
La Drouette - Zone B (zonage R111.3 inondation)
-  PM1 - Anciennes carrières souterraines abandonnées
-  I4 - Canalisation électrique
LIGNE ELECTRIQUE A 63 KVIA EPERNON/GAZERAN
LIGNE ELECTRIQUE A 90 KVIA EPERNON/RAMBOUILLET



Département des Yvelines, commune de
Émancé




Plan local d'urbanisme

Pos initial approuvé le 16 juin 1982
1ère modification 26 avril 1985, 2e modification 19 mars 1987, 3e modification le 21 octobre 1989
1ère révision du Pos approuvée le 8 mars 1996, 1ère modification le 15 mai 1998, révision simplifiée le 23 octobre 2007

Vu pour être annexé à la délibération du conseil municipal du 28 septembre 2018 approuvant le plan local d'urbanisme de la commune d'Émancé de la commune d'Émancé

Le maire,
Christine DAVID

Plan des servitudes d'utilité publique

	Date :	Phase :	Echelle :	Plaque n°
	31 Juillet 2018	Approbation	1 / 5 000	5.2

Mairie d'Émancé, Place de la Mairie (78125)
M : 01 34 85 92 09 / fax : 01 34 85 98 13 / courriel : mairie.emancee@wanadoo.fr
agence Gilson & associés Sas, urbanisme et paysage
2, rue des Côtés, 28000 Chartres / courriel : contact@gilsonpaysage.com